



Gmina Modliborzyce, leżąca na pograniczu trzech regionów – Wyżyny Lubelskiej, Kotliny Sandomierskiej i Roztocza, utworzona została 1 stycznia 1973 roku uchwałą Wojewódzkiej Rady Narodowej w Lublinie. Jest jedną z 213 gmin województwa lubelskiego i jedna z siedmiu gmin powiatu janowskiego. Obejmuje obszar 15.315 ha, co stanowi około 153 km². Graniczy z gminami: Potok Wielki, Janów Lubelski, Batorz, Godziszów i Szastarka. Siedzibą Gminy jest miasto Modliborzyce (prawa miejskie zostały odzyskane z dniem 01.01.2014 r.). Przez Modliborzyce przebiega droga krajowa E-19, droga wojewódzka w kierunku Zaklikowa oraz drogi powiatowe – Modliborzyce-Błazek, Modliborzyce-Gwizdów.

Rysunek 1. Położenie Gminy Modliborzyce na tle kraju



Źródło: opracowanie własne

Projekt systemowy „Kompleksowe formy reintegracji społeczno-zawodowej w środowisku lokalnym”



KAPITAŁ LUDZKI
NARODOWA STRATEGIA SPÓJNOŚCI



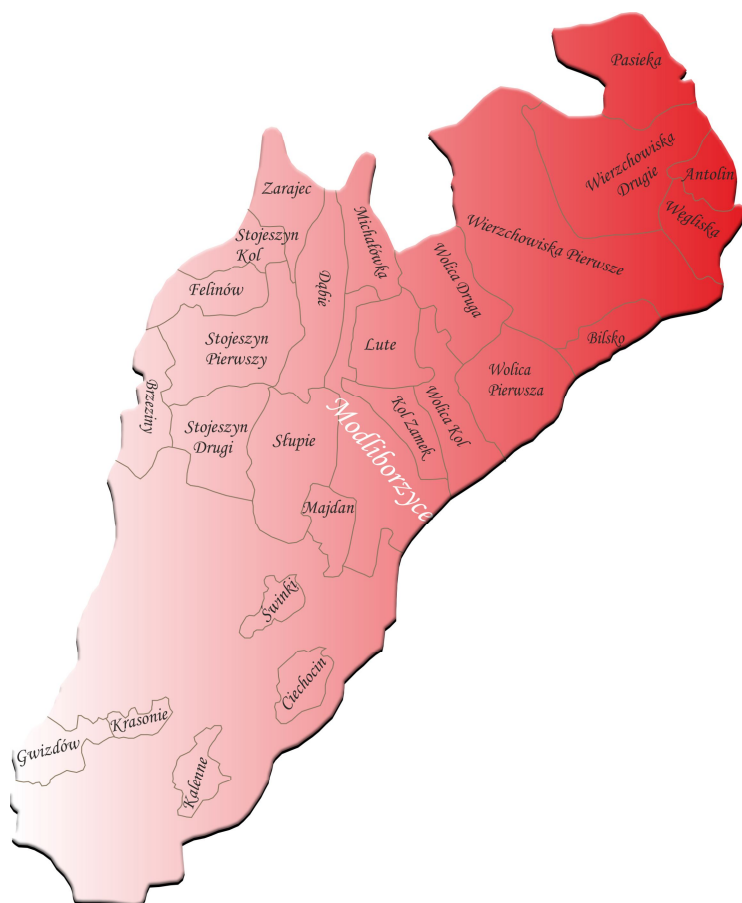
UNIA EUROPEJSKA
EUROPEJSKI
FUNDUSZ SPOŁECZNY



Położenie gminy Modliborzycze na pograniczu trzech regionów przesądza o wyjątkowej różnorodności środowiska przyrodniczego. Gmina obfituje w liczne walory turystyczne. Występują tu zarówno elementy charakterystyczne dla wszystkich trzech regionów, jak też tylko dla strefy krawędziowej, na przykład źródła szczelinowe. Na obszarze około 150 km² występują co najmniej trzy typy krajobrazu: wyżynny lessowy w północnej i zachodniej części gminy, dolin rzecznych w centrum (dolina Sanny) oraz krajobraz piaszczystych tarasów rzecznych, z wydmami i bagnami na przemian, w południowej części gminy.

Pod **względem administracyjnym** składa się z 26 wsi skupionych w 24 sołectwach. Na dzień 31 grudnia 2013 w gminie mieszkało ogółem 7288 osób.

Rysunek 2. Mapa Gminy Modliborzycze z podziałem na miejscowości



Projekt systemowy „Kompleksowe formy reintegracji społeczno-zawodowej w środowisku lokalnym”



KAPITAŁ LUDZKI
NARODOWA STRATEGIA SPÓJNOŚCI



UNIA EUROPEJSKA
EUROPEJSKI
FUNDUSZ SPOŁECZNY

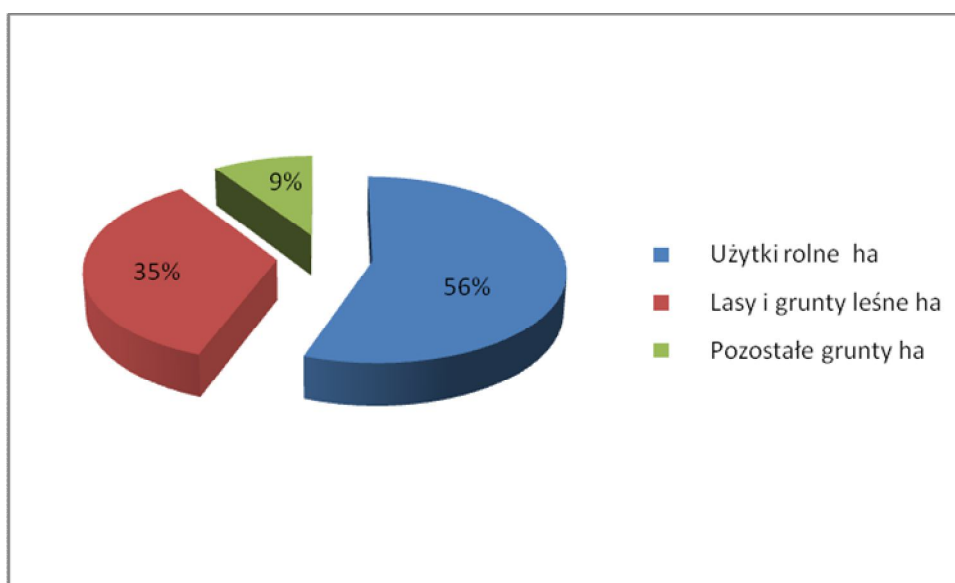


1. Rolnictwo

Gmina Modliborzyce jest gminą typowo rolniczą. Z ogólnej powierzchni 153 km² gminy 56% stanowią użytki rolne, 35% użytki leśne, a pozostałe grunty 9%. Przeciętna powierzchnia ogólna gospodarstwa rolnego wynosi 5 ha, zaś przeciętna powierzchnia użytków rolnych na 1 gospodarstwo rolne wynosi 3,9 ha.

Charakterystykę struktury gruntów na terenie gminy przedstawia poniższy wykres i tabela:

Wykres 1. Struktura gruntów



Źródło: opracowanie własne na podstawie danych GUS

Szczegółową charakterystykę prezentuje zestawienie:

Tabela 1. Struktura użytkowania gruntów w gminie Modliborzyce

Struktura użytkowania gruntów	J. m.	Powierzchnia
Użytki rolne	ha	8 518
Lasy i grunty leśne	ha	5 353
Pozostałe grunty	ha	1 444

Źródło: opracowanie własne na podstawie danych GUS

Struktura obszarowa gminy powoduje, że w planie ogólnym zagospodarowania przestrzennego jako podstawowe funkcje gminy wymienione są rolnictwo i leśnictwo.

Projekt systemowy „Kompleksowe formy reintegracji społeczno-zawodowej w środowisku lokalnym”



KAPITAŁ LUDZKI
NARODOWA STRATEGIA SPÓJNOŚCI



UNIA EUROPEJSKA
EUROPEJSKI
FUNDUSZ SPOŁECZNY



Obsługę ludności i turystykę traktuje się jako funkcje uzupełniające. Niska dochodowość dwóch pierwszych dziedzin wywołuje potrzebę zainwestowania w rozwój dwóch pozostałych. Poprawa stanu infrastruktury technicznej niewątpliwie jest pierwszym krokiem, jaki należy podjąć celem wyrównania szans rozwoju lokalnego.

2. Działalność gospodarcza

Na terenie gminy w rejestrze centralnej ewidencji i informacji o działalności gospodarczej w roku 2014 dokonanych było 265 wpisów podmiotów gospodarczych. Wśród działalności gospodarczej wyróżnia się handel (w znacznej przewadze liczebnej jednostek), w tym maszynami rolniczymi, usługi rzemieślnicze, budowlane, przetwórstwo produktów zbożowych, zakład mięsny, cegielnie. Zakład Przetwórstwa Mięsa „MATTHIAS” w Kolonii Zamek należy do największych zakładów w powiecie janowskim.

Tabela 2. Ilość wpisów działalności gospodarczej dla głównego miejsca wykonywania działalności

Status wpisu	Ilość wpisów dla głównego miejsca wykonywania działalności
Działalność prowadzona w formie spółki/spółek cywilnych	4
Wykreślony	91
Aktywny	230
Zawieszony	31

Źródło: dane z Centralnej Ewidencji i Działalności Gospodarczej

Projekt systemowy „Kompleksowe formy reintegracji społeczno-zawodowej w środowisku lokalnym”



KAPITAŁ LUDZKI
NARODOWA STRATEGIA SPÓJNOŚCI



UNIA EUROPEJSKA
EUROPEJSKI
FUNDUSZ SPOŁECZNY



Tabela 3. Ilość wpisów działalności gospodarczej dla miejsca zamieszkania przedsiębiorcy.

Status wpisu	Ilość wpisów dla miejsca zamieszkania przedsiębiorcy
Działalność prowadzona w formie spółki/spółek cywilnych	4
Wykreślony	66
Aktywny	154
Zawieszony	27

Źródło: dane z Centralnej Ewidencji i Działalności Gospodarczej

Tabela 4. Wykaz najważniejszych przedsiębiorców

L. p.	Nazwa przedsiębiorcy	Adres Przedsiębiorcy
1.	Zakład Przetwórstwa Mięsa „MATTHIAS”	Kolonia Zamek 48 23-310 Modliborzyce
2.	Zakład Cukierniczy Wyrób i Sprzedaż Ciast Domowych i Tortów	ul. Długa 17 3-310 dliborzyce
3.	„Armet” - Daniel Kamiński	ul. Plac Strażacki 4 4-310 dliborzyce
4.	Dom Weselny FINEZJA	ul. Plac Strażacki 4 5-310 dliborzyce
5.	Dom Weselny BIAŁA RÓŻA	ul. Jagiellońska 17 6-310 dliborzyce
6.	Dwór SANNA	Wierzchowiska Drugie 163 23-310 Modliborzyce
7.	Ala' cafe	ul. Jagiellońska 1 23-310 dliborzyce
8.	P.H.U. ETMOS Stanisław Florek, Teodozja Florek Sp. j.	ul. Piłsudskiego 81 9-310 dliborzyce
9.	Piekarnia S.C.	ul. Cicha 9 23-310 Modliborzyce
10.	Piekarnia S.C.	ul. Piłsudskiego 85 23-310 Modliborzyce
11.	Zakład Stolarski	ul. Zamkowa 4 23-310 Modliborzyce

Projekt systemowy „Kompleksowe formy reintegracji społeczno-zawodowej w środowisku lokalnym”



KAPITAŁ LUDZKI
NARODOWA STRATEGIA SPÓJNOŚCI



UNIA EUROPEJSKA
EUROPEJSKI
FUNDUSZ SPOŁECZNY



12.	Chef-Instal, Firma Instalacyjna	ul. Długa 8 23-310 Modliborzyce
13.	Wul-Mot Maszyny rolnicze, części zamienne	ul. Długa 4 23-310 Modliborzyce
14.	Zakład Ślusarsko- elektromechaniczny	ul. Armii Krajowej 40 23-310 Modliborzyce
15.	Manix - Skład opału i materiałów budowlanych	ul. Piłsudskiego 83 23-310 Modliborzyce
16.	Budomet – Hurtownia materiałów budowlanych	ul. Piłsudskiego 85a 23-310 Modliborzyce
17.	Stacja kontroli pojazdów - Usługi diagnostyczne	ul. Piłsudskiego 89 23-310 Modliborzyce
18.	Groszek - Delikatesy	ul. Piłsudskiego 42 23-310 Modliborzyce
19.	Lewiatan - Delikatesy	ul. Piłsudskiego 41 23-310 Modliborzyce
20.	Wacex – Sklep komputerowy	ul. Orla 3 23-310 Modliborzyce
21.	Sklep odzieżowy	ul. Piłsudskiego 41 23-310 Modliborzyce
22.	But- sklep obuwniczy	ul. Piłsudskiego 48 23-310 Modliborzyce
23.	Sklep chemiczno-kosmetyczny	ul. Piłsudskiego 38 23-310 Modliborzyce
24.	Sklep z wieńcami i zniczami	ul. Armii Krajowej 24 23-310 Modliborzyce
25.	Pasmanteria	ul. Piłsudskiego 41 23-310 Modliborzyce
26.	Sklep wielobranżowy	ul. Armii Krajowej 32 23-310 Modliborzyce
27.	Sklep wielobranżowy	ul. Piłsudskiego 51 23-310 Modliborzyce
28.	Zakład fryzjerski	ul. Orla 3 23-310 Modliborzyce
29.	Zakład fryzjerski	ul. Jagiellońska 6 23-310 Modliborzyce
30.	Zakład fryzjerski	Kolonia Zamek 1 23-310 Modliborzyce
31.	PPHU Skup Ubój trzody chlewnej i bydła	Kolonia Zamek 1 23-310 Modliborzyce
32.	Handel materiałami budowlanymi	Słupie 17 23-310 Modliborzyce
33.	Sklep Wielobranżowy	Wierzchowiska Drugie 10 23-310 Modliborzyce
34.	Usługi Leśne i Transportowe, Sprzedaż Art. Przemysłowych	Brzeziny 36 23-310 Modliborzyce

Projekt systemowy „Kompleksowe formy reintegracji społeczno-zawodowej w środowisku lokalnym”



KAPITAŁ LUDZKI
NARODOWA STRATEGIA SPÓJNOŚCI



UNIA EUROPEJSKA
EUROPEJSKI
FUNDUSZ SPOŁECZNY



35.	Usługi Transportowe	Wolica Pierwsza 5 23-310 Modliborzyce
36.	Skup-Sprzedaż, przecieranie drewna”	Majdan Modliborski 17 23-310 Modliborzyce

Źródło: opracowanie własne

W gminie brak jest podmiotów gospodarczych prowadzących działalność produkcyjną, przeważa działalność handlowa. Niedostateczna jest ilość lokalnego kapitału i koncentracja działalności gospodarczej na lokalnym rynku. Dużą barierą dla powstawania nowych przedsiębiorstw są niedostatki w istniejącej sieci infrastruktury technicznej. Cała ta sytuacja wpływa na wzrost poziomu bezrobocia, a to z kolei prowadzi do wystąpienia zjawiska migracji w celach zarobkowych.

3. Infrastruktura komunikacyjna

Na terenie gminy znajduje się sieć dróg krajowych, wojewódzkich, powiatowych i gminnych. Spełnia ona podstawowe potrzeby w zakresie transportu i komunikacji.

Wiele odcinków dróg zostało wyremontowanych.

Ogólna charakterystyka przedstawia się następująco:

- długość dróg gminnych i dojazdowych do pól wynosi 77 km,
- długość dróg powiatowych na terenie gminy wynosi 52 km,
- długość dróg wojewódzkich na terenie gminy wynosi 6 km,
- długość dróg krajowych na terenie gminy wynosi 9 km.

Projekt systemowy „Kompleksowe formy reintegracji społeczno-zawodowej w środowisku lokalnym”



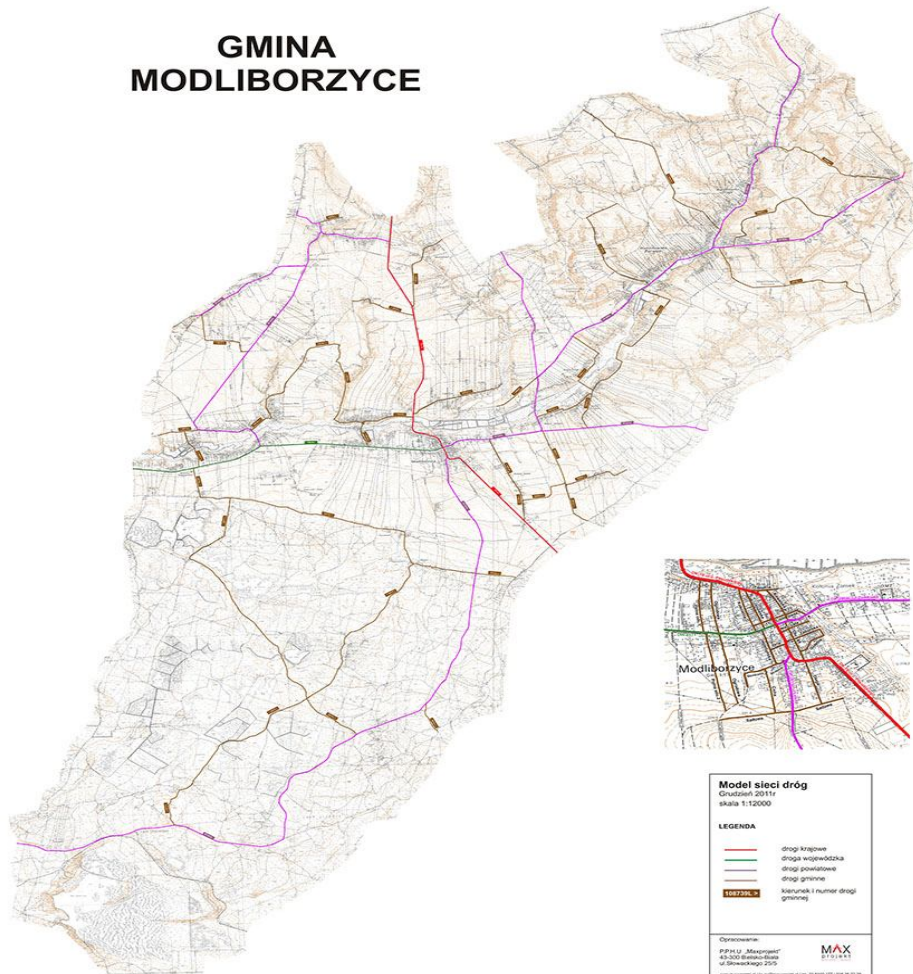
KAPITAŁ LUDZKI
NARODOWA STRATEGIA SPÓJNOŚCI



UNIA EUROPEJSKA
EUROPEJSKI
FUNDUSZ SPOŁECZNY



Rysunek 3. Mapa Gminy Modliborzyce z podziałem na rodzaj dróg



Przez teren gminy przebiega droga krajowa 19 (Kuźnica Białostocka - Białystok - Siemiatycze - Międzyrzec Podlaski - Kock - Lublin - Nisko - Rzeszów), droga wojewódzka 857 (Zaklików - Modliborzyce), 8 dróg powiatowych oraz drogi gminne. Położenie gminy na skrzyżowaniu ważnych szlaków komunikacyjnych jest dużym walorem dla rozwoju działalności gospodarczej, a jednocześnie stanowi znaczne obciążenie komunikacyjne. Odbywa się tu nasilony ruch pasażerski, osobowy oraz tranzytowy, w dużej mierze międzynarodowy.

4. Edukacja

Na terenie gminy funkcjonują:

- Samorządowe Przedszkole w Modliborzycach,

Projekt systemowy „Kompleksowe formy reintegracji społeczno-zawodowej w środowisku lokalnym”



KAPITAŁ LUDZKI
NARODOWA STRATEGIA SPÓJNOŚCI



UNIA EUROPEJSKA
EUROPEJSKI
FUNDUSZ SPOŁECZNY



- Zespół Szkół w Modliborzycach,
- Zespół Szkół im. Jana Kochanowskiego w Wierchowiskach Drugich
- Zespół Placówek Oświatowych w Stojeszynie Pierwszym
- Publiczna Szkoła Podstawowa w Wolicy Pierwszej.

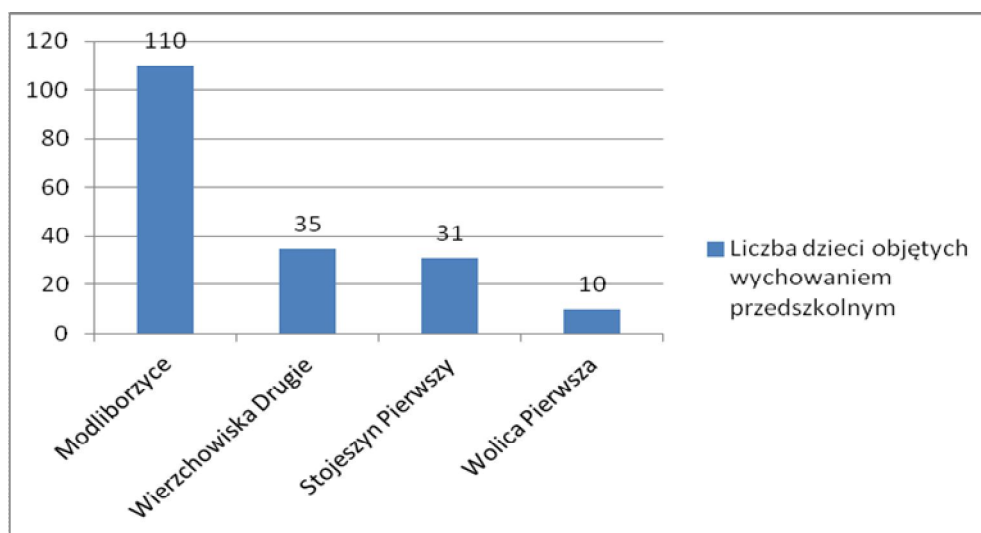
W roku szkolnym 2013/2014 objętych wychowaniem przedszkolnym było 186 dzieci.

Tabela 5. Liczba dzieci objętych wychowaniem przedszkolnym w roku 2013/2014.

<i>Przedszkole</i>	<i>Liczba dzieci objętych wychowaniem przedszkolnym</i>
Modliborzyce	110
Wierchowiska Drugie	35
Stojeszyn Pierwszy	31
Wolica Pierwsza	10

Zródło: dane GZOSiP

Wykres 2. Liczba dzieci objętych wychowaniem przedszkolnym w roku 2013/2014.



Projekt systemowy „Kompleksowe formy reintegracji społeczno-zawodowej w środowisku lokalnym”



KAPITAŁ LUDZKI
NARODOWA STRATEGIA SPÓJNOŚCI



UNIA EUROPEJSKA
EUROPEJSKI
FUNDUSZ SPOŁECZNY



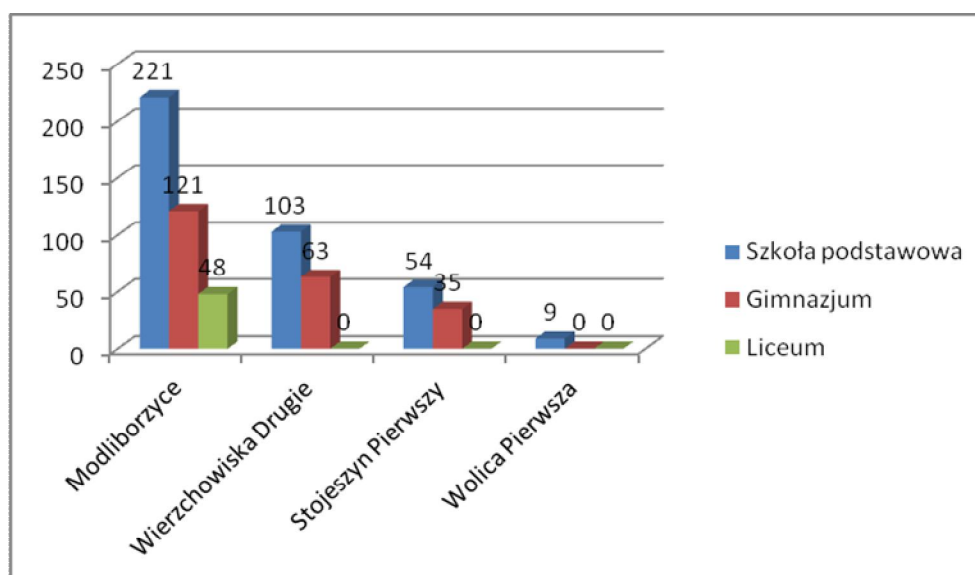
W roku szkolnym 2013/2014 w czterech szkołach podstawowych uczyło się 387 dzieci, w trzech gimnazjach – 219 dzieci i w jednym liceum 48 osób.

Tabela 6. Liczba dzieci i młodzieży uczącej się w szkołach na terenie gminy Modliborzyce w roku szkolnym 2013/2014.

	<i>Szkoła podstawowa</i>	<i>Gimnazjum</i>	<i>Liceum</i>
Modliborzyce	221	121	48
Wierzchowiska Drugie	103	63	–
Stojeszyn Pierwszy	54	35	–
Wolica Pierwsza	9	–	–

Źródło: dane GZOSiP

Wykres 3. Liczba dzieci i młodzieży uczącej się w szkołach na terenie gminy Modliborzyce w roku szkolnym 2013/2014.



Projekt systemowy „Kompleksowe formy reintegracji społeczno-zawodowej w środowisku lokalnym”



KAPITAŁ LUDZKI
NARODOWA STRATEGIA SPÓJNOŚCI



UNIA EUROPEJSKA
EUROPEJSKI
FUNDUSZ SPOŁECZNY



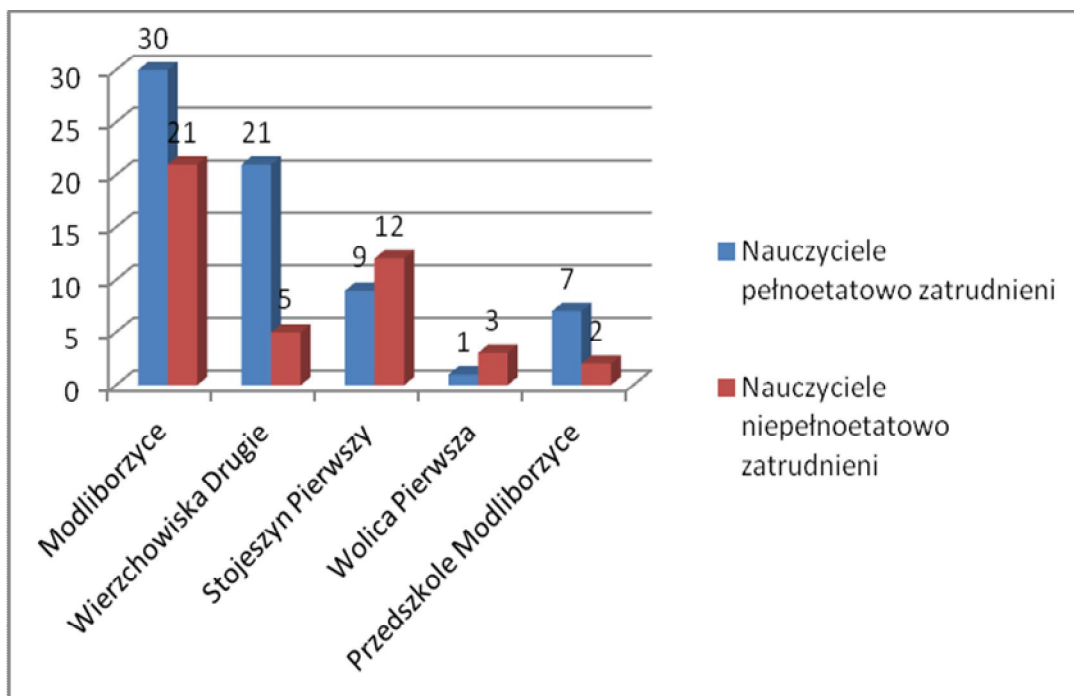
Edukacją uczniów zajmuje się wykwalifikowana kadra pedagogiczna, w 2013/2014 roku pełnoetatowo zatrudnionych nauczycieli było – 68, niepełnoetatowo zatrudnionych – 43.

Tabela 7. Kadra pedagogiczna na terenie gminy Modliborzyce w roku szkolnym 2013/2014.

	<i>Nauczyciele pełnoetatowo zatrudnieni</i>	<i>Nauczyciele niepełnoetatowo zatrudnieni</i>
Modliborzyce	30	21
Wierzchowiska Drugie	21	5
Stojeszyn Pierwszy	9	12
Wolica Pierwsza	1	3
Przedszkole Modliborzyce	7	2

Źródło: dane GZOSiP

Wykres 4. Kadra pedagogiczna na terenie gminy Modliborzyce w roku szkolnym 2013/2014.



Projekt systemowy „Kompleksowe formy reintegracji społeczno-zawodowej w środowisku lokalnym”



KAPITAŁ LUDZKI
NARODOWA STRATEGIA SPÓJNOŚCI



UNIA EUROPEJSKA
EUROPEJSKI
FUNDUSZ SPOŁECZNY



Ilość nauczycieli zatrudnionych w szkołach w jest wystarczająca w stosunku do liczby uczniów.

Tabela 8. Kadra pedagogiczna wg stopnia awansu zawodowego w gminie Modliborzyce w roku szkolnym 2013/2014

<i>Stopień awansu zawodowego</i>	<i>Liczba nauczycieli</i>	<i>Pełnozatrudnieni</i>	<i>Niepełnozatrudnieni</i>
Nauczyciel kontraktowy	12	4	8
Nauczyciel mianowany	52	33	19
Nauczyciel dyplomowany	47	31	16

Źródło: dane GZOSiP

Szkoły prowadzą różnego rodzaju zajęcia pozalekcyjne:

- koła zainteresowań: plastyczne, muzyczne, teatralne, historyczne, języka rosyjskiego, polonistyczne, matematyczne, przyrodnicze, informatyczne, dziennikarskie, ekologiczne, regionalne
- zajęcia korekcyjno-kompensacyjne, zajęcia dydaktyczno-wyrównawcze, gimnastyka korekcyjno-kompensacyjna, zajęcia dydaktyczno-wyrównawcze z matematyki, zajęcia dydaktyczno-wyrównawcze z języka polskiego, zespół dydaktyczno-wyrównawczy z matematyki

5. Działalność kulturalna

Działalność kulturalno - rozrywkową prowadzą następujące ośrodki:

Projekt systemowy „Kompleksowe formy reintegracji społeczno-zawodowej w środowisku lokalnym”



KAPITAŁ LUDZKI
NARODOWA STRATEGIA SPÓJNOŚCI



UNIA EUROPEJSKA
EUROPEJSKI
FUNDUSZ SPOŁECZNY



- Gminny Ośrodek Kultury w Modliborzycach ze świetlicą wiejską w Wierzchowiskach,
- Gminna Biblioteka Publiczna im. Kazimierza Zielińskiego w Modliborzycach z 3 filiami: w Wierzchowiskach Pierwszych, Stojeszynie Pierwszym i Wolicy Pierwszej.

Stałe imprezy mające miejsce na terenie gminy to:

- Festyn – Dni Modliborzyc, który odbywa się corocznie na przełomie lipca i sierpnia jest organizowany przez GOK i Urząd Miejski;
- Festyn – „Święto Jagód” organizowany w lipcu – organizator Urząd Miejski
- Przegląd Harmonijek Ustnych – maj – organizator GOK;
- Przegląd Kolęd i Pastorałek – styczeń – organizator GOK;
- Święto Strażackie - maj – różne miejscowości – organizator OSP.

Gminny Ośrodek Kultury realizuje następujące formy działalności:

- koła zainteresowań – plastyczne, teatralne i obrzędowe,
- zespoły wokalne i taneczne,
- naukę gry na instrumentach,
- konkursy, wystawy i plenery malarskie.

Gminna Biblioteka Publiczna w Modliborzycach z 3 filiami, organizuje czas wolny dzieci i młodzieży, w tym:

- spotkania z ciekawymi ludźmi (np. z policjantem, listonoszem, pisarzem, żołnierzem, strażakiem),
- pogadanki,
- wieczory poezji,
- konkursy (rysunkowe, czytelnicze),
- lekcje biblioteczne,
- gazetki i wystawki okolicznościowe,
- „ferie i wakacje w bibliotece”,
- wydaje kwartalnik „Więści Gminne”.

Projekt systemowy „Kompleksowe formy reintegracji społeczno-zawodowej w środowisku lokalnym”



KAPITAŁ LUDZKI
NARODOWA STRATEGIA SPÓJNOŚCI



UNIA EUROPEJSKA
EUROPEJSKI
FUNDUSZ SPOŁECZNY



6. Działalność i infrastruktura sportowa

- sala gimnastyczna przy Zespole Szkół w Modliborzycach
- sala gimnastyczna przy Zespole Szkół w Wierchowiskach Drugich
- sala gimnastyczna przy Zespole Szkół w Stojeszynie Pierwszym
- boisko sportowe wielofunkcyjne o nawierzchni z trawy syntetycznej przy Zespole Szkół w Modliborzycach
- boiska sportowo -rekreacyjne w Modliborzycach
- ogólnodostępny kompleks boisk sportowo – rekreacyjnych w Stojeszynie Pierwszym
- boisko ORLIK w Wierchowiskach Drugich

Działalność sportową na terenie gminy Modliborzyce prowadzą:

- Gminny Uczniowski Klub Sportowy w Modliborzycach, który organizuje szkolenia i współzawodnictwo sportowe dla dzieci i młodzieży w zakresie piłki nożnej, piłki siatkowej i koszykowej na terenie Modliborzyc, bierze udział w zawodach sportowych (zajęcia rekreacyjno-sportowe, zawody, treningi).
- Uczniowski Ludowy Klub Sportowy „Sprint” w Wierchowiskach Pierwszych, który propaguje i upowszechnia kulturę fizyczną i sportową wśród młodzieży Wierchowisk w tenisie stołowym, piłce nożnej, siatkowej, organizuje i bierze udział w zawodach sportowych.
- Uczniowski Klub Sportowy Judo Team Modliborzyce, który zajmuje się prowadzeniem treningów judo dla uczniów szkół z terenu gminy bierze udział w zawodach judo na terenie kraju oraz poza jego granicami.

7. Opieka zdrowotna

Opieką zdrowotną w gminie zajmują się:

- Samodzielny Publiczny Zakład Opieki Zdrowotnej w Modliborzycach z placówką w Wierchowiskach Drugich,
- Stacja opieki Caritas.

Z punktu widzenia SPZOZ oferowana sieć opieki zdrowotnej jest niewystarczająca, brakuje głównie przychodni wieloprofilowej, słaba jest dostępność do rehabilitacji,

Projekt systemowy „Kompleksowe formy reintegracji społeczno-zawodowej w środowisku lokalnym”



KAPITAŁ LUDZKI
NARODOWA STRATEGIA SPÓJNOŚCI



UNIA EUROPEJSKA
EUROPEJSKI
FUNDUSZ SPOŁECZNY



a w kwestii profilaktyki społeczeństwo wykazuje bardzo niewielkie zainteresowanie, co wynika niskiej świadomości na ten temat. Łącznie, na terenie gminy w dwóch placówkach pracuje 5 lekarzy i 3 pielęgniarki, którzy świadczą podstawowy zakres usług medycznych.

Tabela 9. Stan zatrudnionych w Samodzielnym Publicznym Zakładzie Opieki Zdrowotnej w Modliborzycach

	<i>Modliborzycy</i>	<i>Wierzchowiska</i>
Lekarze	4	1
Stomatolog	-	1
Pielęgniarka	2	1
Pomoc dentystyczna	-	1
Higienistka szkolna	1	-
Księgowa	1	-
Rejestratorka	1	-
Pracownik administracyjny	1	-
Sprzątaczką	1	1

Ponadto na terenie gminy działają prywatne gabinety lekarskie min. stomatologiczne (Kolonia Zamek, Wierzchowiska Pierwsze), ortopedyczny (Kolonia Zamek), zespół gabinetów w tym: neurolog, internista, psychiatra, pediatra, chirurg, endokrynolog, okulista (Modliborzycy).

Stacja opieki Caritas świadczy nieodpłatne usługi pielęgnacyjno – socjalne dla osób starszych, samotnych i niepełnosprawnych, zapewniając im fachową opiekę obejmującą m.in.:

- usprawnianie osób starszych i niepełnosprawnych;
- opiekę nad ludźmi starszymi w ich domach;
- promocję zdrowia, badania profilaktyczne;
- opiekę nad terminalnie chorymi;
- organizowanie pomocy socjalno bytowej;

Projekt systemowy „Kompleksowe formy reintegracji społeczno-zawodowej w środowisku lokalnym”



KAPITAŁ LUDZKI
NARODOWA STRATEGIA SPÓJNOŚCI



UNIA EUROPEJSKA
EUROPEJSKI
FUNDUSZ SPOŁECZNY



- wykonywanie takich czynności jak: zastrzyki, kroplówki, opatrunki, badanie ciśnienia krwi i poziomu cukru, wykonywanie ćwiczeń ruchowych.

8. Organizacje pozarządowe

Na terenie gminy Modliborzyce działa

- 10 jednostek Ochotniczych Straży Pożarnych, w tym 8 jednostek typu S (około 420 osób), które poza typową działalnością strażacką tj. gaszeniem pożarów, niosą pomoc poszkodowanym w klęskach żywiołowych, zabezpieczają miejsca podczas uroczystości i imprez, reprezentują swoje jednostki w czasie gminnych, powiatowych i wojewódzkich uroczystości, uczestniczą w szkoleniach związanych z pracą jednostek OSP, uczestniczą w akcji oddawania krwi, organizują zawody sportowo-pożarnicze.
- Koła Gospodyń Wiejskich w Wierchowiskach Pierwszych, Stojeszynie Pierwszym, Słupiu, Dąbiu, które prowadzą wypożyczalnię naczyń stołowych, organizują spotkania okazjonalne np. opłatek, pomagają w przygotowaniu imprez okolicznościowych np. majówek, a za wygospodarowane fundusze organizują wycieczki.
- Stowarzyszenie Lokalna Grupa Działania „Leśny Krąg” w Janowie Lubelskim działające na rzecz rozwoju i poprawy jakości życia mieszkańców obszarów wiejskich. W skład stowarzyszenia wchodzi reprezentanci gmin, organizacji pozarządowych, przedsiębiorstw i instytucji publicznych, funkcjonujących na wspólnym obszarze – głównie obszar Lasów Janowskich. Głównym założeniem LGD jest poprawa jakości życia, pobudzenie aktywności gospodarczej i społecznej mieszkańców do innowacyjnego wykorzystania zasobów lokalnych, dostępnych środków zewnętrznych poprzez współpracę samorządów lokalnych i organizacji pozarządowych.
- Stowarzyszenie OPOKA – SŁUPIE, które zajmuje się wspieraniem inicjatyw lokalnych, organizowaniem zabaw, szkoleń, kursów oraz współpracą z innymi organizacjami.
- Polski Związek Emerytów
- Klub Seniora – organizacja nieformalna

Wśród instytucji funkcjonujących na terenie gminy należy wymienić Bank Spółdzielczy Ziemi Kraśnickiej, placówkę Poczty Polskiej, Posterunek Policji, Gminny Ośrodek Pomocy

Projekt systemowy „Kompleksowe formy reintegracji społeczno-zawodowej w środowisku lokalnym”



KAPITAŁ LUDZKI
NARODOWA STRATEGIA SPÓJNOŚCI



UNIA EUROPEJSKA
EUROPEJSKI
FUNDUSZ SPOŁECZNY



Spółecznej w Modliborzycach oraz Zakład Gospodarki Komunalnej.

Pomocą społeczną na terenie gminy zajmuje się Gminny Ośrodek Pomocy Społecznej.

Tabela 10. Kadra Gminnego Ośrodka Pomocy Społecznej:

Pracownicy	Liczba pracowników
Liczba ogółem pracowników Ośrodka Pomocy Społecznej	12
Kadra kierownicza	1
Pracownicy socjalni w tym:	5
- z wykształceniem wyższym	5
- ze specjalizacją I-ego stopnia w zawodzie	2
Pozostali pracownicy w tym:	6
- z wykształceniem wyższym	4
- z wykształceniem średnim	1
z innym	1

Źródło: Ocena zasobów pomocy społecznej na rok 2013

Miejscem kultu religijnego są 4 kościoły w parafiach:

- Parafia Rzymsko-Katolicka w Modliborzycach
- Parafia Rzymsko-Katolicka w Brzezinach
- Parafia Rzymsko-Katolicka w Wierchowiskach Pierwszych
- Parafia Rzymsko-Katolicka w Hucie Józefów

Instytucje działające na terenie gminy, wyrażają gotowość do partnerskiej współpracy mającej na celu rozwój usług reintegracji społecznej i zawodowej. Sytuacja ekonomiczna gminy oraz stopień zaangażowania różnych instytucji może stać się bodźcem prowadzącym do nawiązania współpracy z Klubem Integracji Społecznej.

Projekt systemowy „Kompleksowe formy reintegracji społeczno-zawodowej w środowisku lokalnym”



KAPITAŁ LUDZKI
NARODOWA STRATEGIA SPÓJNOŚCI



UNIA EUROPEJSKA
EUROPEJSKI
FUNDUSZ SPOŁECZNY

